

巴彦淖尔市乌拉特前旗 应急避难场所专项规划 (2025—2035 年)

图集

乌拉特前旗应急管理局

内蒙古城市规划市政设计研究院有限公司

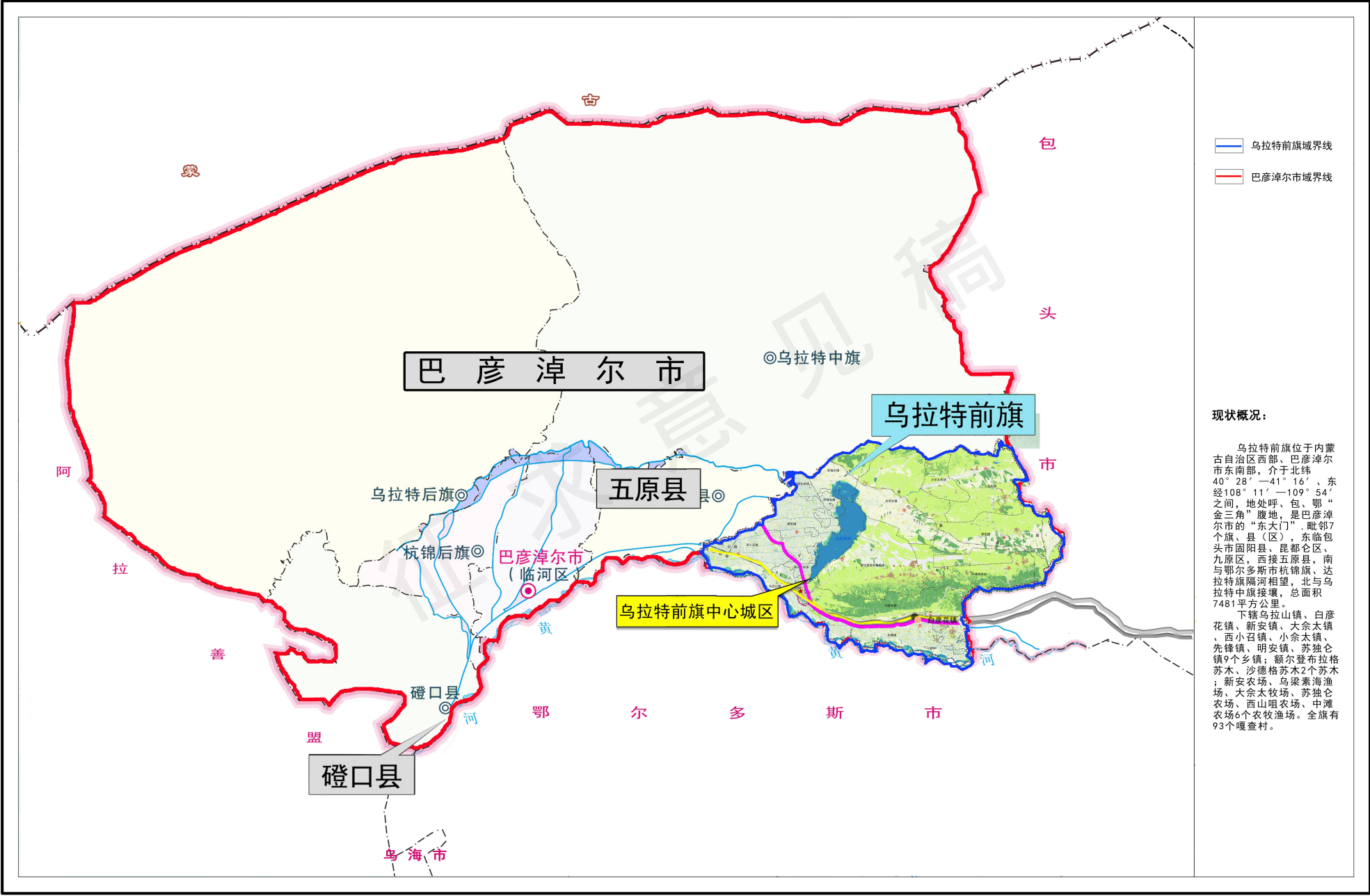
2025 年 12 月

目 录

1. 区位分析图
2. 地形地貌图
3. 旗域应急避难场所资源分布图
4. 中心城区应急避难场所资源分布图
5. 旗域自然灾害风险分布图
6. 应急避难人口分布图
7. 旗域应急避难场所布局分级体系规划图（不含中心城区）
8. 旗域应急避难场所布局分类体系规划图（不含中心城区）
9. 旗域应急通道规划图
10. 中心城区应急避难场所布局分级体系规划图
11. 中心城区应急避难场所布局分类体系规划图
12. 中心城区应急通道规划图
13. 中心城区紧急避难场所服务范围规划图
14. 中心城区短期避难场所服务范围规划图
15. 中心城区长期避难场所服务范围规划图

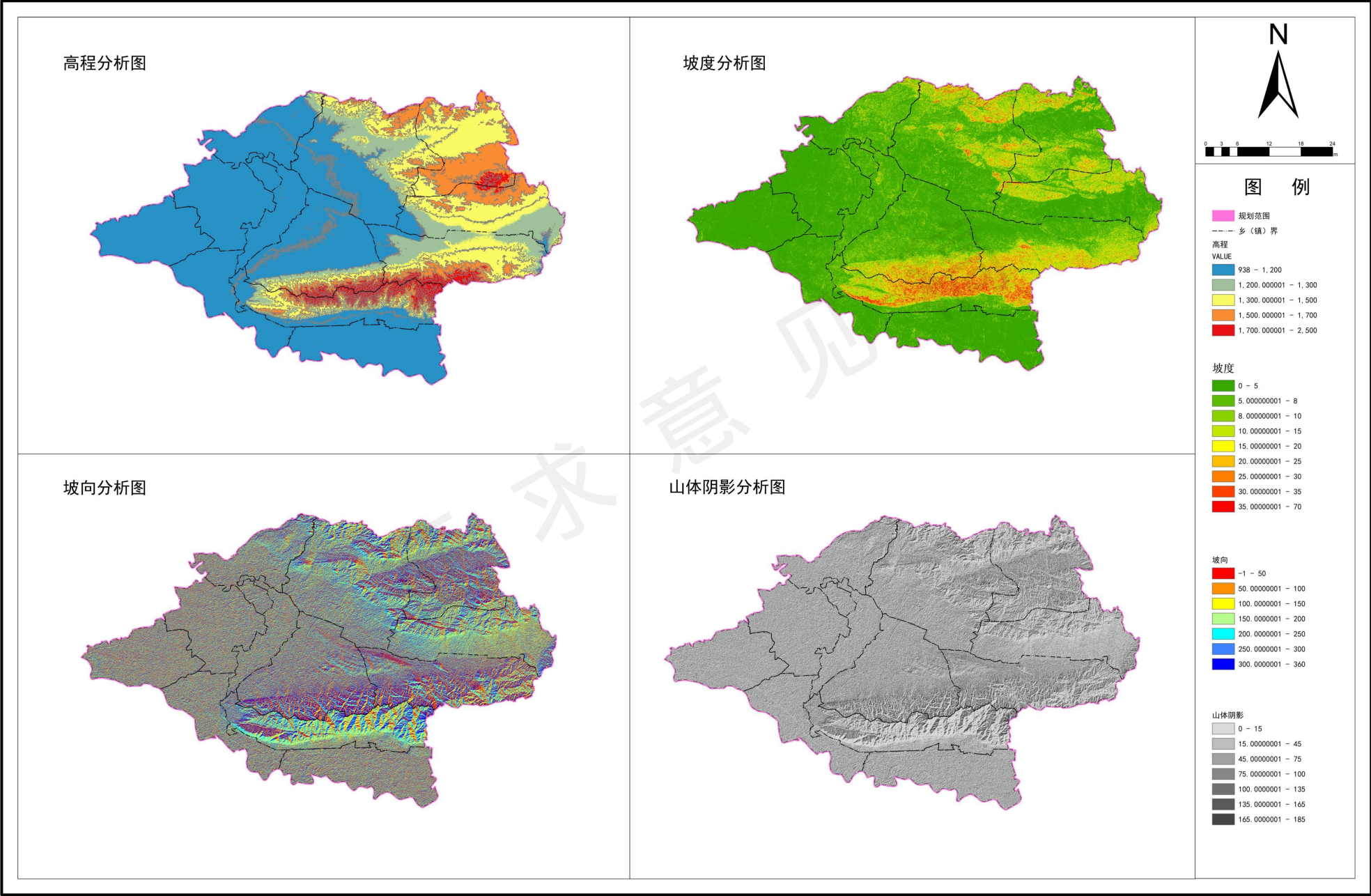
乌拉特前旗应急避难场所专项规划(2025年-2035年)

区位分析图



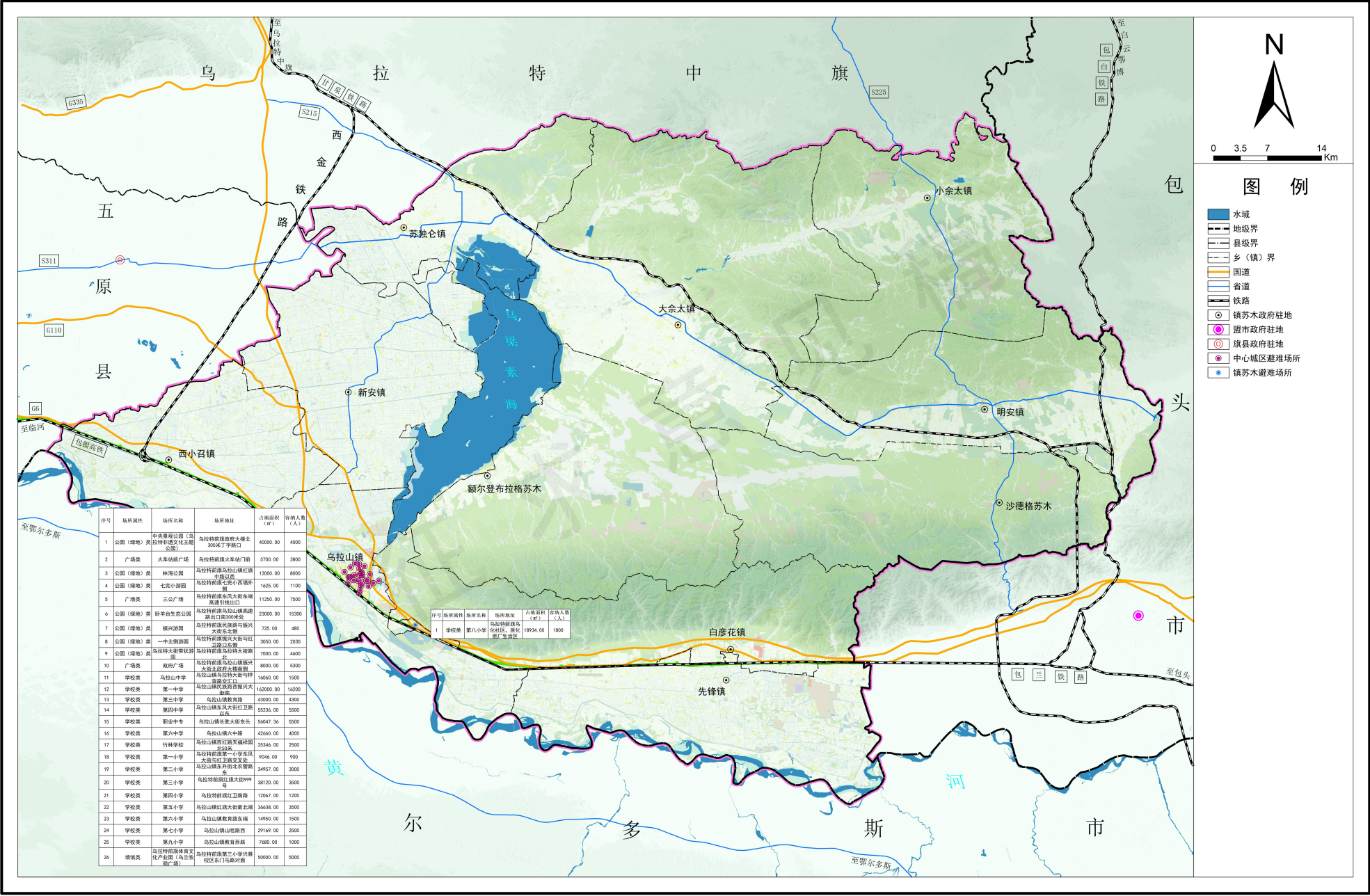
乌拉特前旗应急避难场所专项规划(2025年-2035年)

地形地貌图



乌拉特前旗应急避难场所专项规划(2025年-2035年)

旗域应急避难场所资源分布图



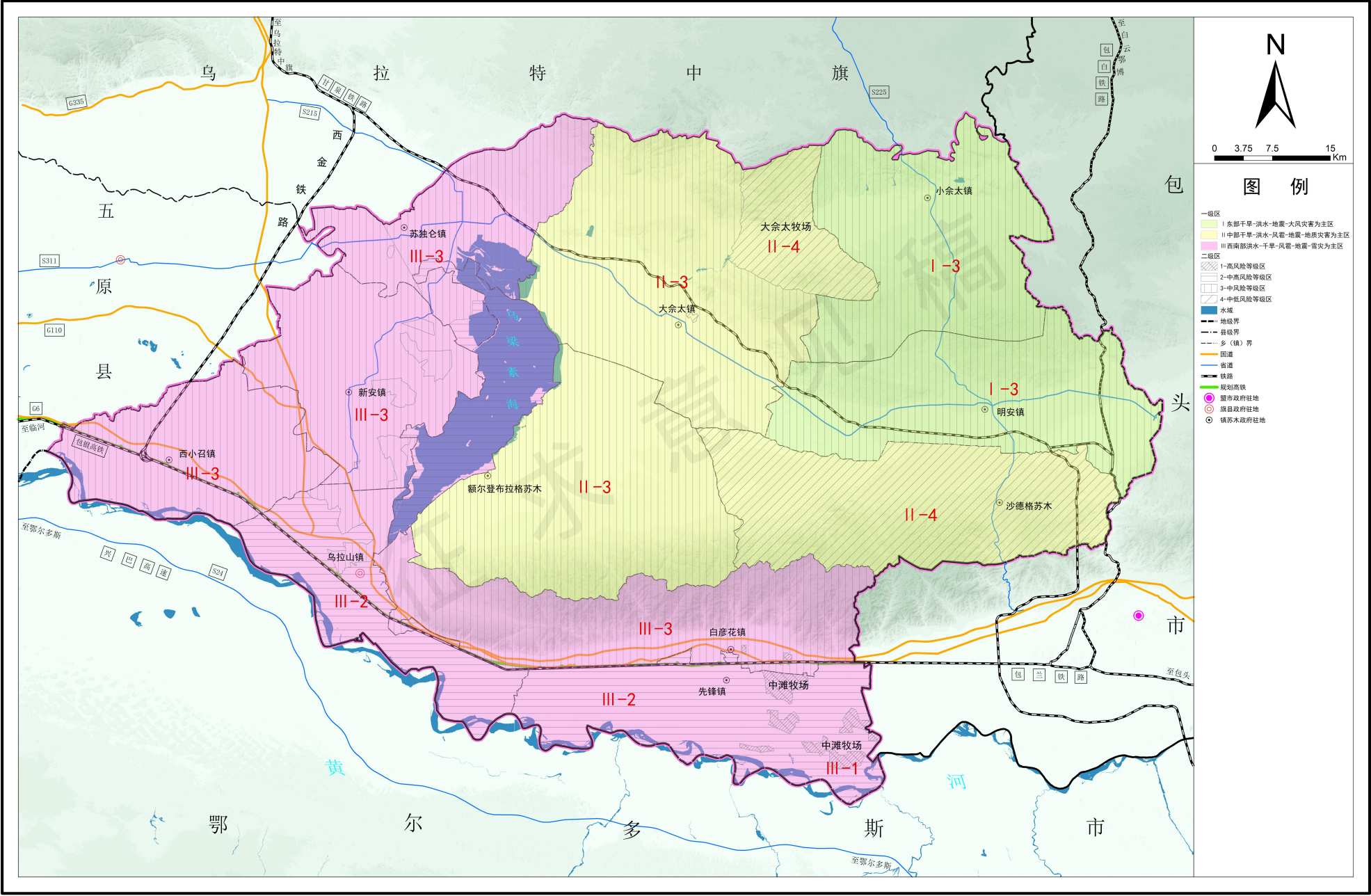
乌拉特前旗应急避难场所专项规划(2025年-2035年)

中心城区应急避难场所资源分布图



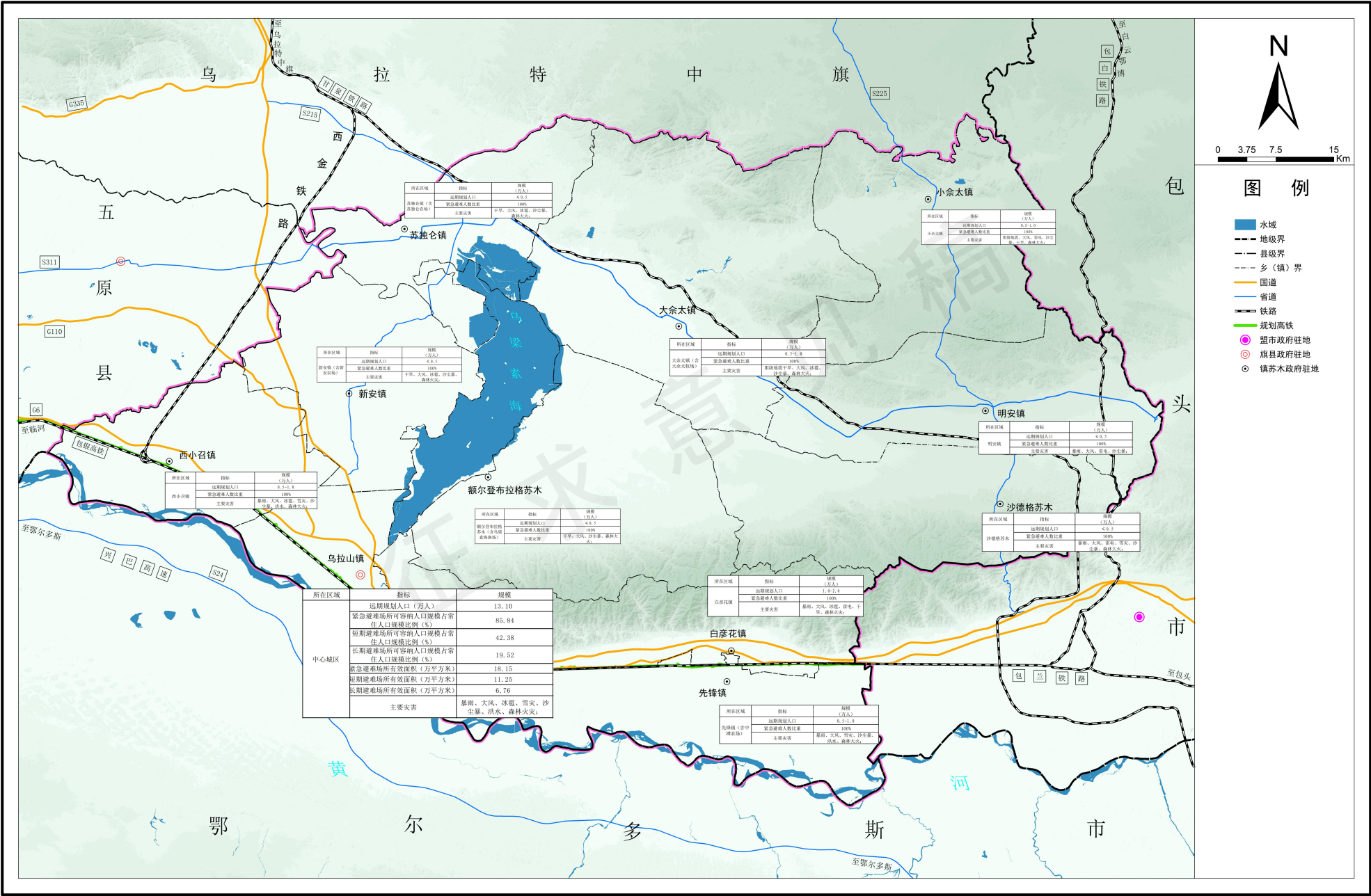
乌拉特前旗应急避难场所专项规划(2025年-2035年)

旗域自然灾害风险分布图



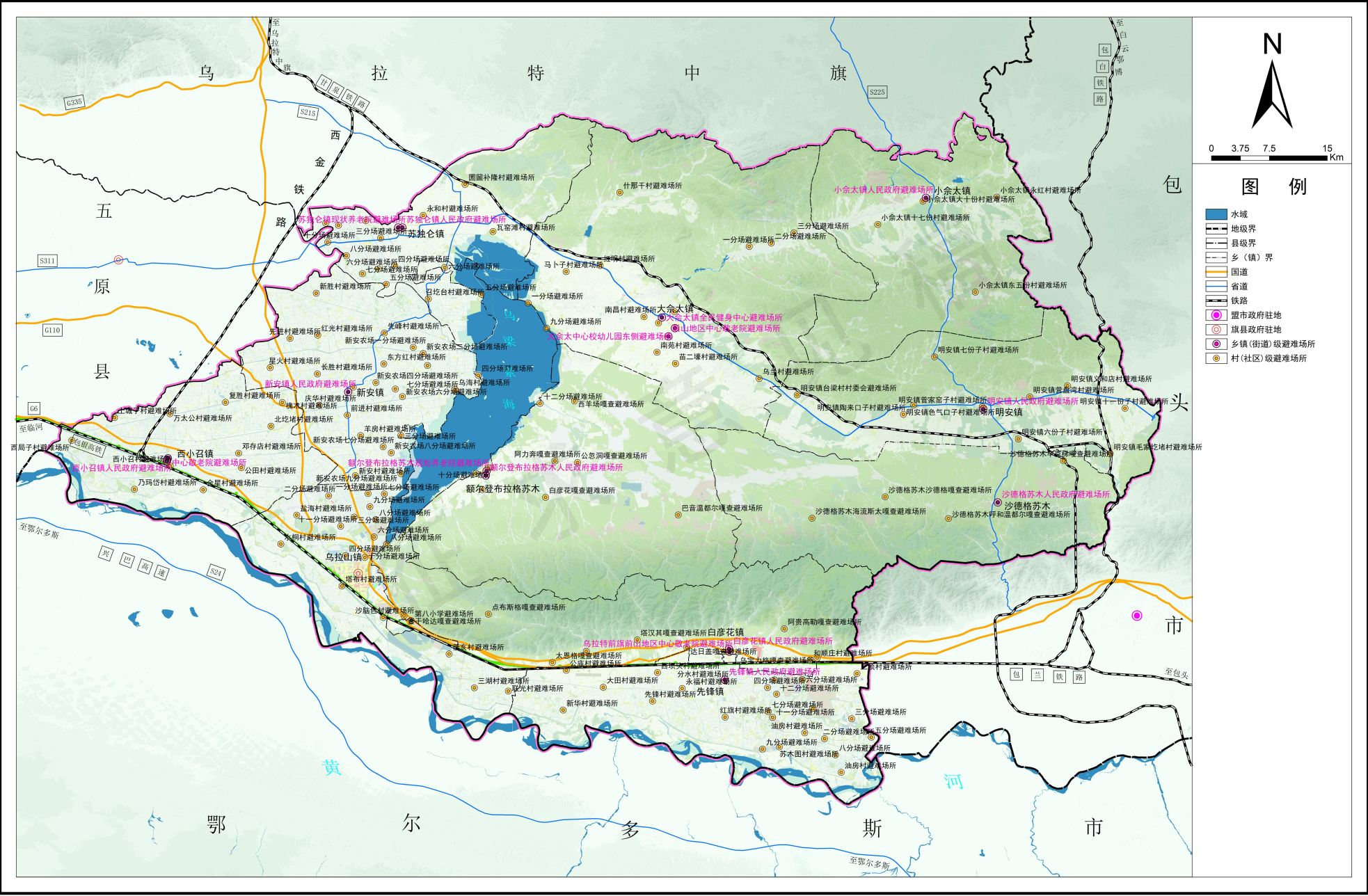
乌拉特前旗应急避难场所专项规划(2025年-2035年)

应急避难人口分布图



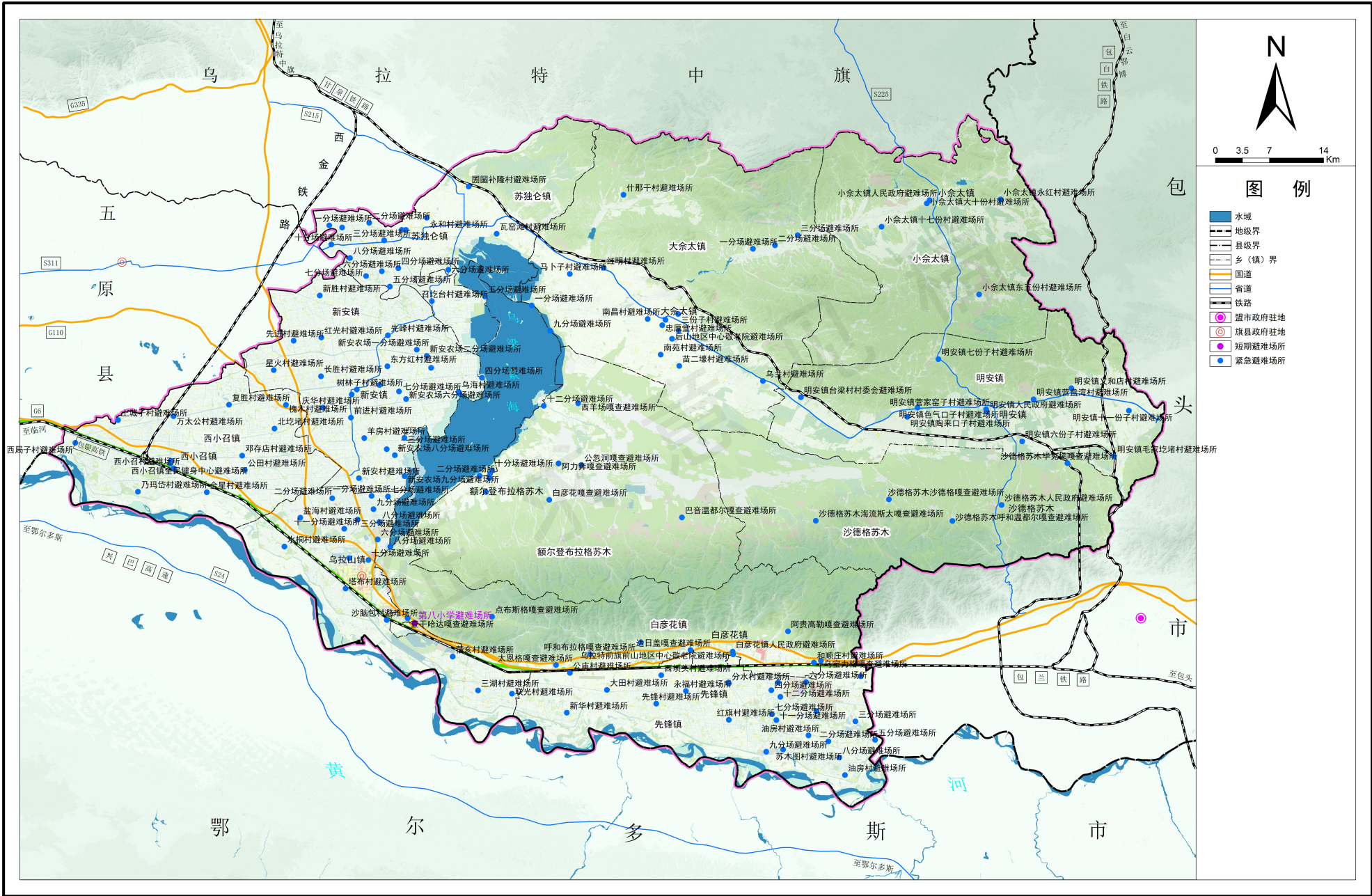
乌拉特前旗应急避难场所专项规划(2025年-2035年)

旗域应急避难场所布局分级体系规划图(不含中心城区)



乌拉特前旗应急避难场所专项规划(2025年-2035年)

旗域应急避难场所布局分类体系规划图（不含中心城区）



乌拉特前旗人民政府

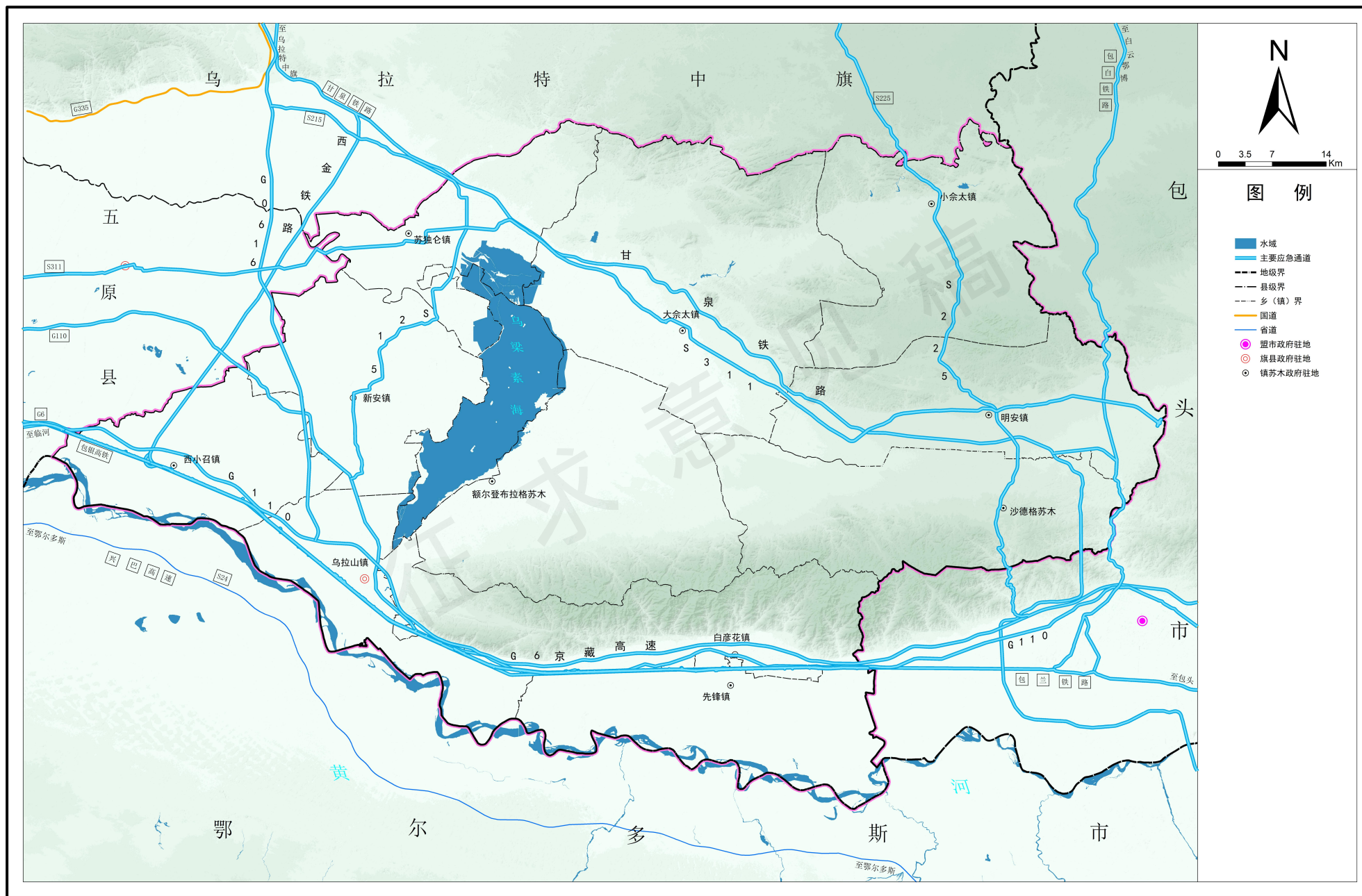
二〇二五年九月 编制

乌拉特前旗应急管理局

制图

内蒙古城市规划市政设计研究院有限公司

旗域应急通道规划图



乌拉特前旗应急避难场所专项规划(2025年-2035年)

中心城区应急通道规划图



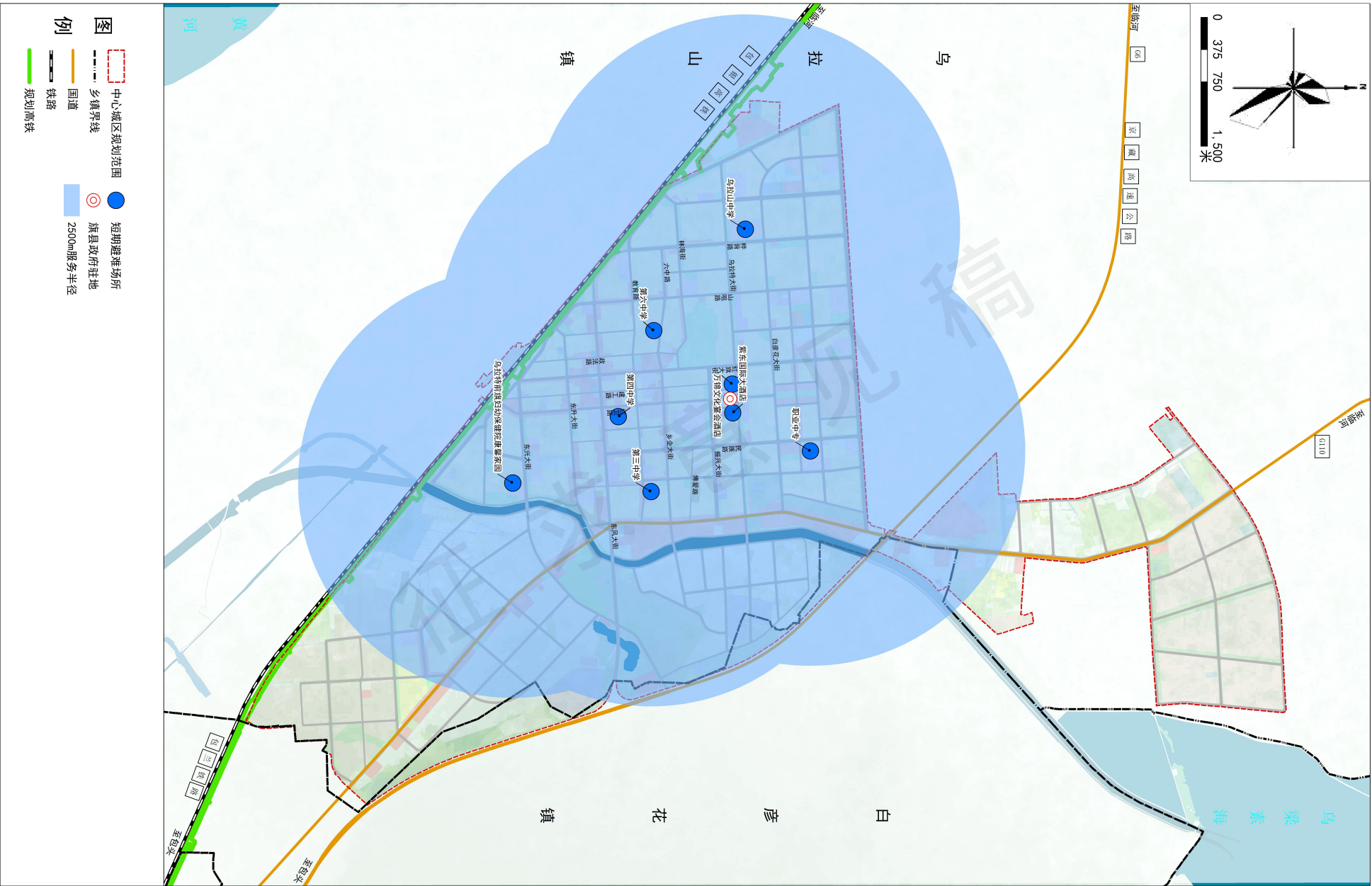
乌拉特前旗应急避难场所专项规划(2025年-2035年)

中心城区紧急避难场所服务范围规划图



乌拉特前旗应急避难场所专项规划(2025年-2035年)

中心城区短期避难场所服务范围规划图



乌拉特前旗应急避难场所专项规划(2025年-2035年)

中心城区长期避难场所服务范围规划图

